



**КОМИТЕТ ИМУЩЕСТВЕННЫХ ОТНОШЕНИЙ  
АДМИНИСТРАЦИИ ПЕРМСКОГО МУНИЦИПАЛЬНОГО ОКРУГА**

**РЕШЕНИЕ**  
о размещении объектов № 1530

Пермский край  
Пермский муниципальный округ

20.06.2025

Комитет имущественных отношений администрации Пермского муниципального округа разрешает Акционерному обществу «Газпром газораспределение Пермь» (ИНН 5902183841, ОГРН 2125902017723, почтовый адрес: 614000, г. Пермь, ул. Петропавловская, 43)

размещение объекта «газопровод давлением до 1,2 Мпа, для размещения которого не требуется разрешения на строительства»

на землях государственная собственность на которые не разграничена

на срок: 1 год

Местоположение: Пермский край, Пермский муниципальный округ, д. Шилово, ул. 9 мая, к дому 12.

Приложение: схема предполагаемых к использованию земель или части земельного участка.

Особые условия использования:

1. При размещении объекта учесть параметры ширины проезда улично-дорожной сети, во избежание сужения полосы отвода дороги.
2. Получение разрешения на производство земляных работ.

Заместитель председателя комитета

  
(подпись, печать)  М.В. Королева

## Схема предполагаемых к использованию земель или части земельного участка

Объект: Газопровод давлением до 1.2 Мпа, для размещения которого не требуется разрешения на строительство

Местоположение: расположенных по адресу: Пермский край, Пермский м.о., д. Шилово, ул. 9 мая, к дому 12

Каталог координат, м

Площадь земель или части земельного участка, кв.м.: 35

Категория земель: земли населенных пунктов

Вид разрешенного использования: -

Описание границ смежных землепользователей:

От точки n1 до точки n2 - земельный участок с кадастровым номером 59:32:1450002:506

От точки n2 до точки n1 - земли общего пользования

№ точки границы	X	Y
n1	508174.73	2210864.38
n2	508179.31	2210863.36
n3	508179.77	2210863.20
n4	508182.64	2210869.02
n5	508178.17	2210871.25
n1	508174.73	2210864.38

### Условные обозначения:




- предполагаемый участок земель,

на которых планируется размещение объекта



- границы и номер земельного участка,


сведения о которых внесены в ЕГРН



- границы и номер объекта капитального

строительства, сведения о которых внесены в ЕГРН

- граница кадастрового квартала



- зоны с особыми условиями использования

территории, сведения о которых внесены в ЕГРН

:3У1

- обозначение запрашиваемого земельного участка

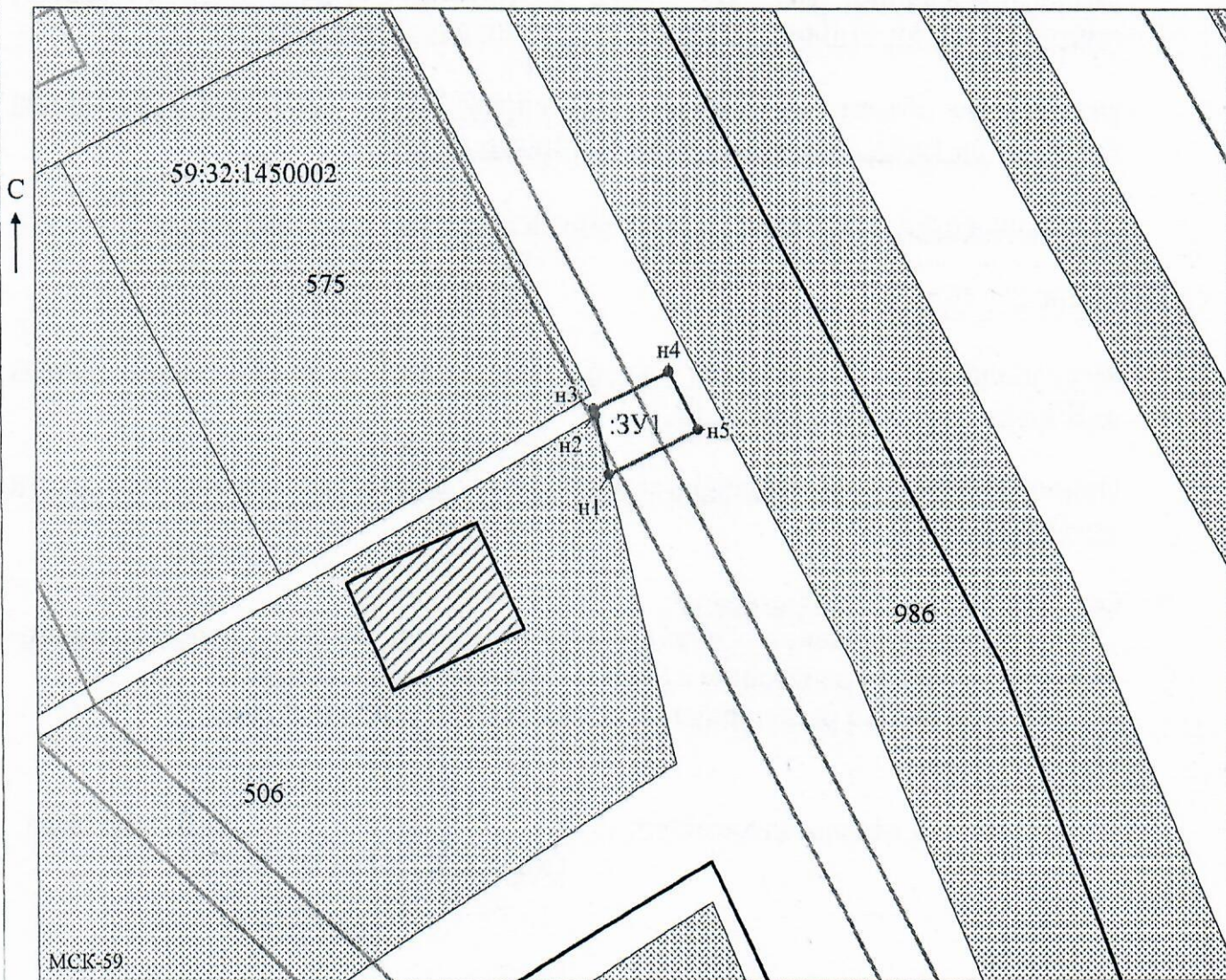
• n1

- характерная точка границ земель или части

земельного участка

59:32:3530002

- номер кадастрового квартала



Заявитель: \_\_\_\_\_

МП

*Захарова*

(подпись, расшифровка подписи)

Масштаб 1:500

/Захарова Е. Л.

(для юридических лиц  
и индивидуальных предпринимателей)